

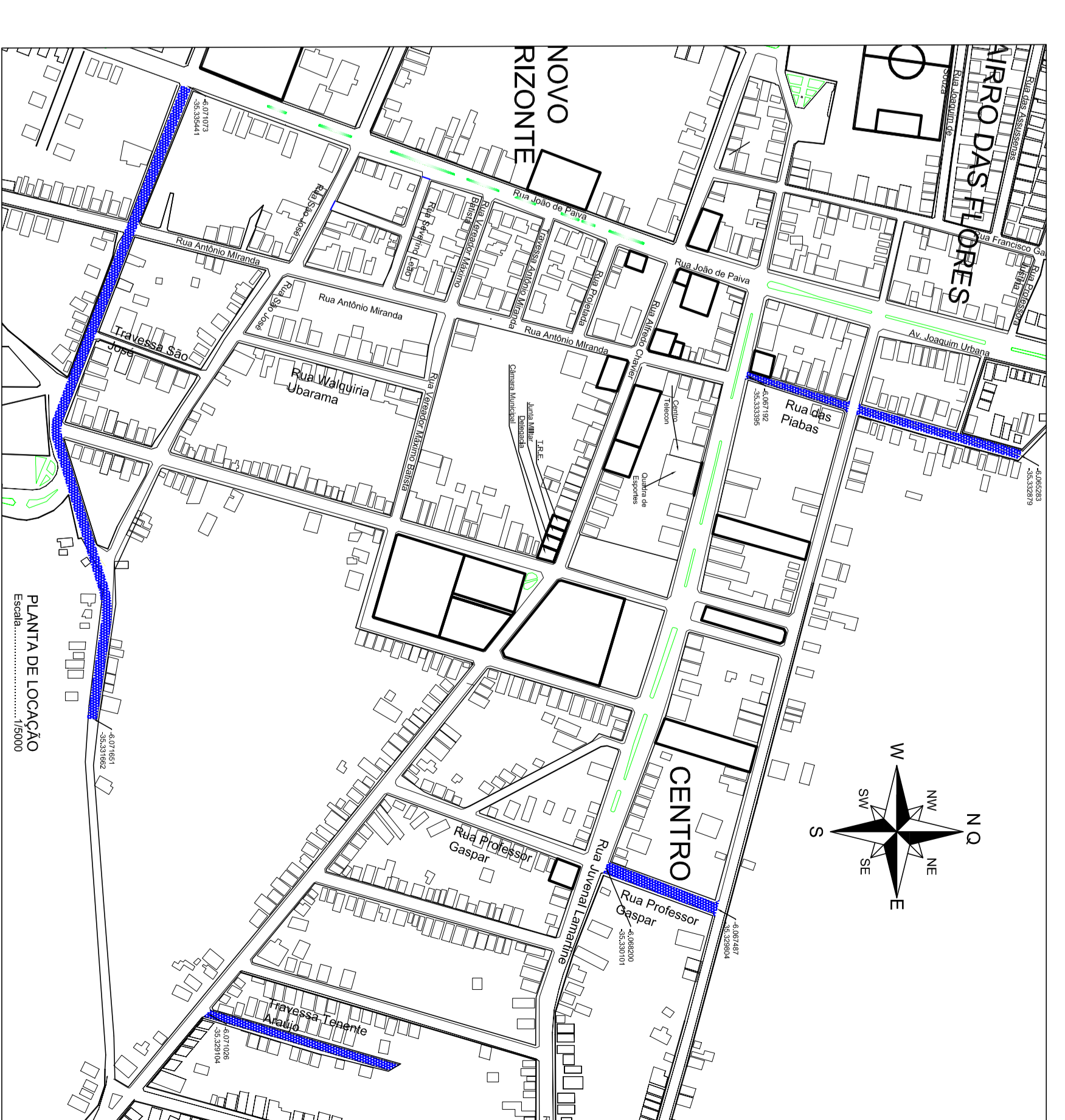
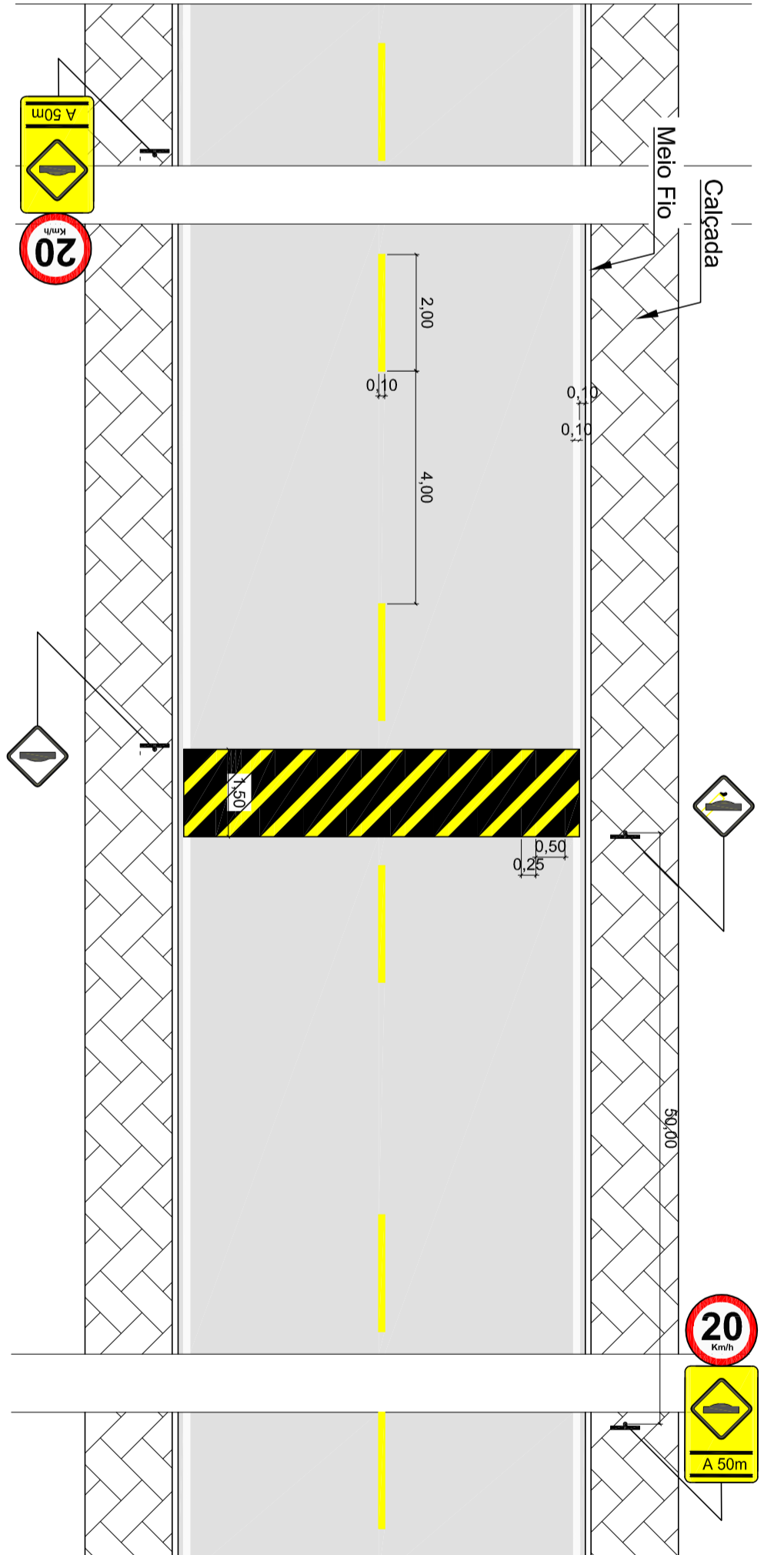
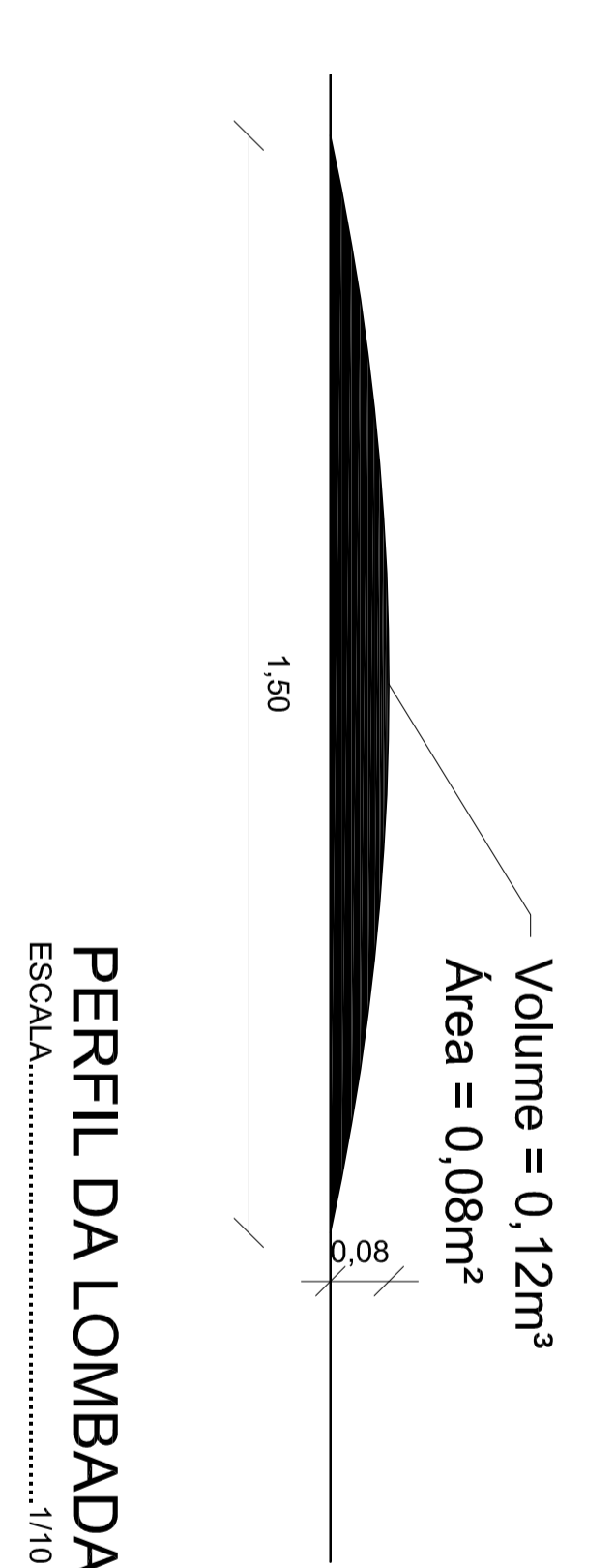
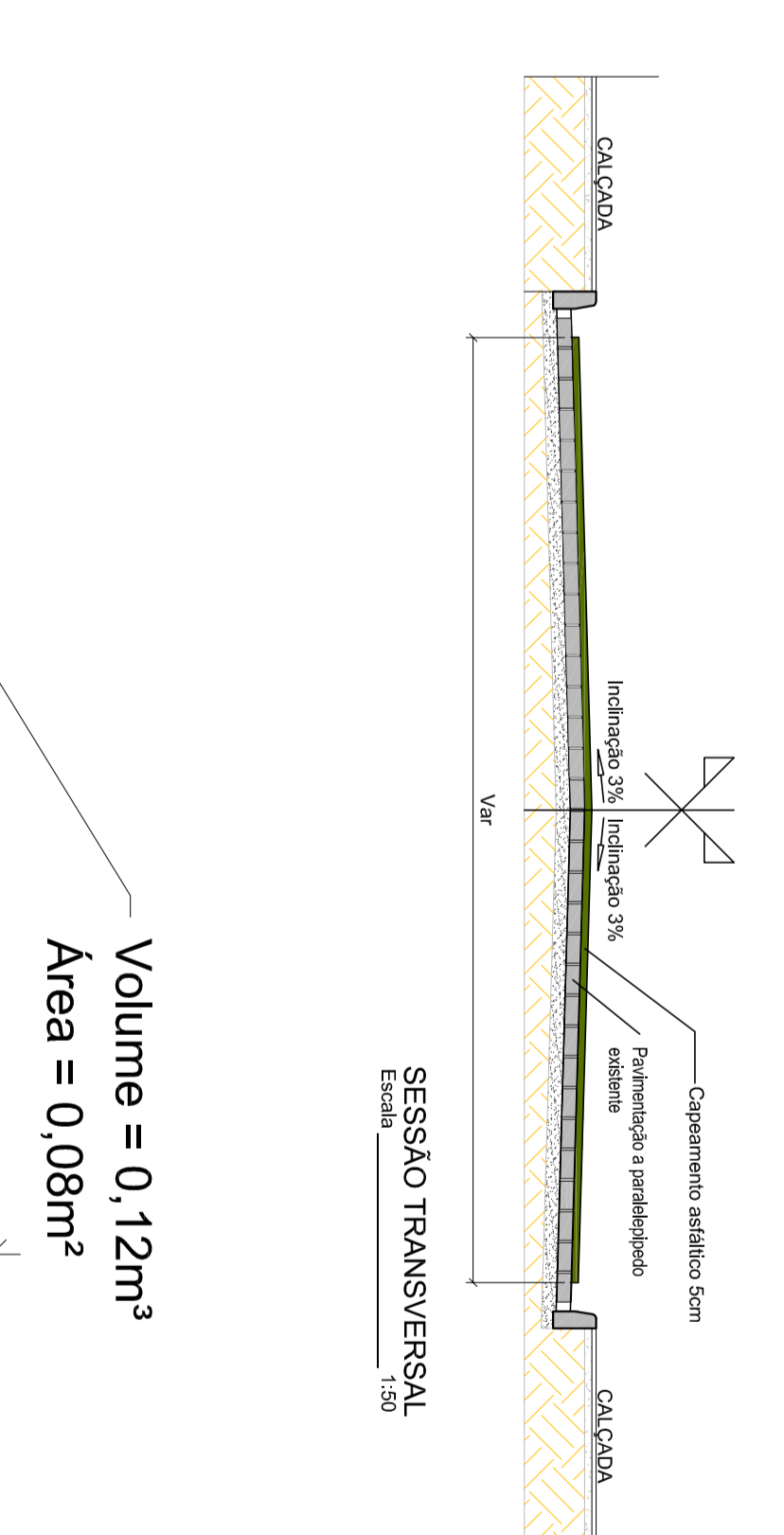
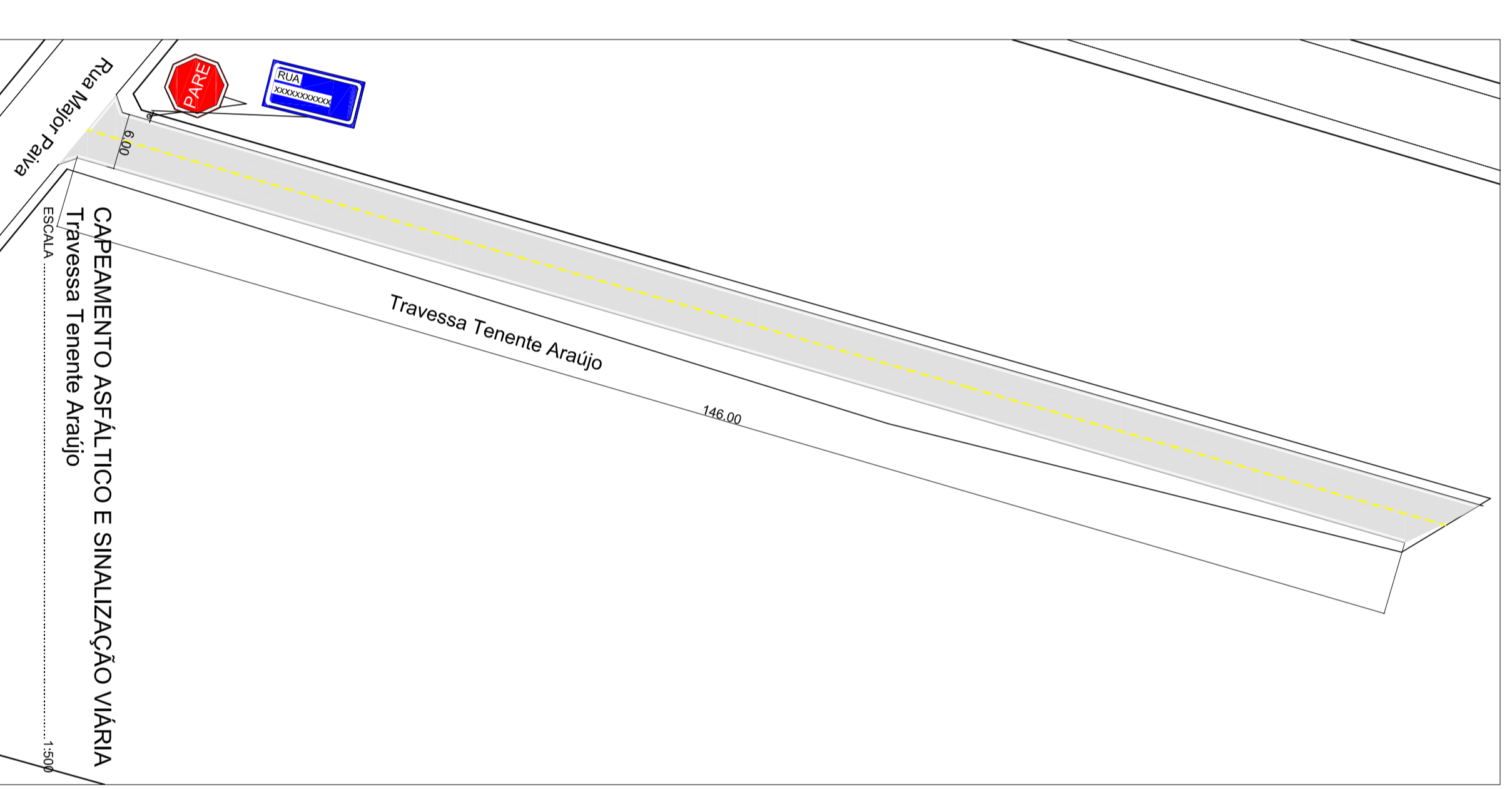
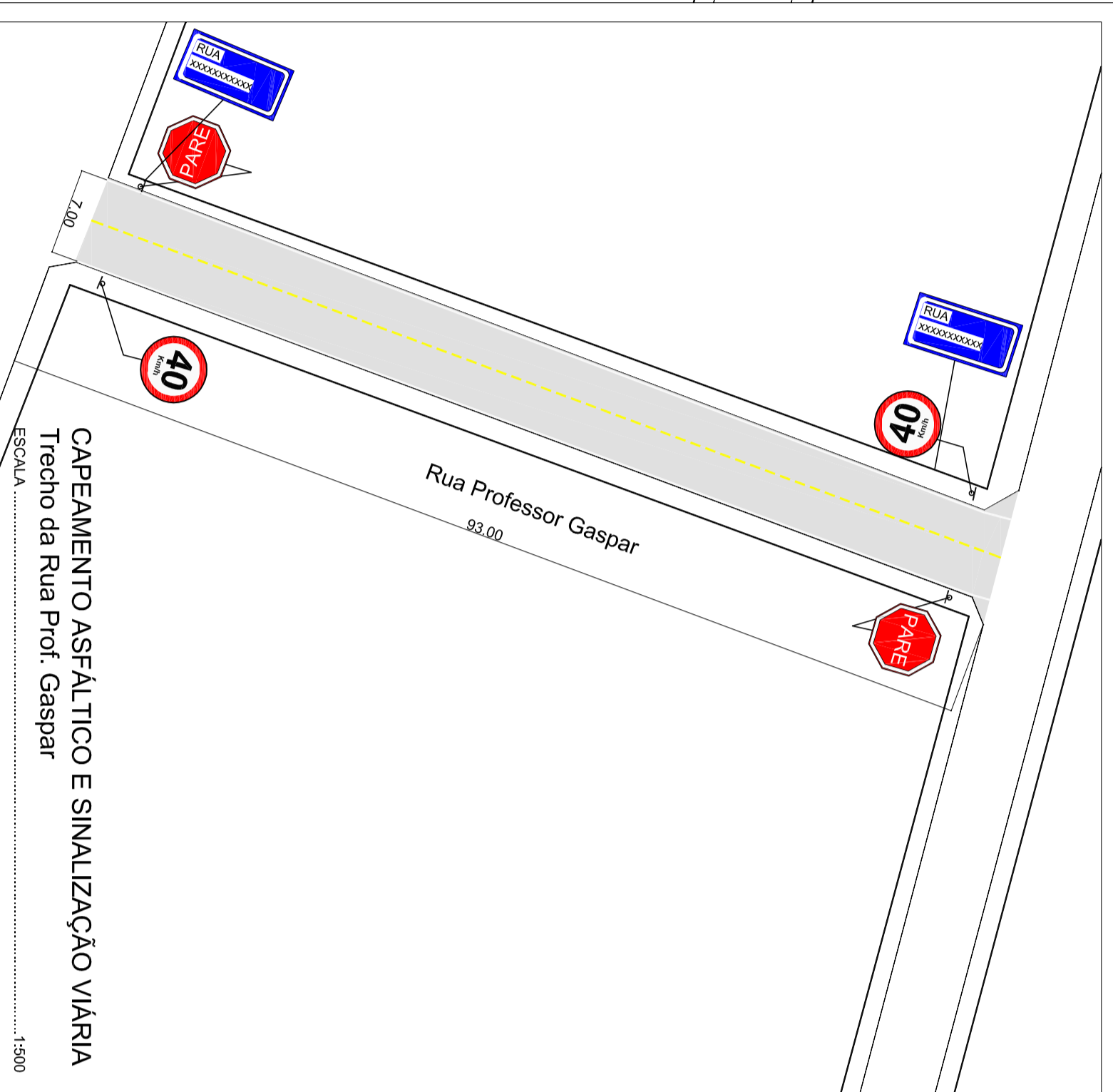
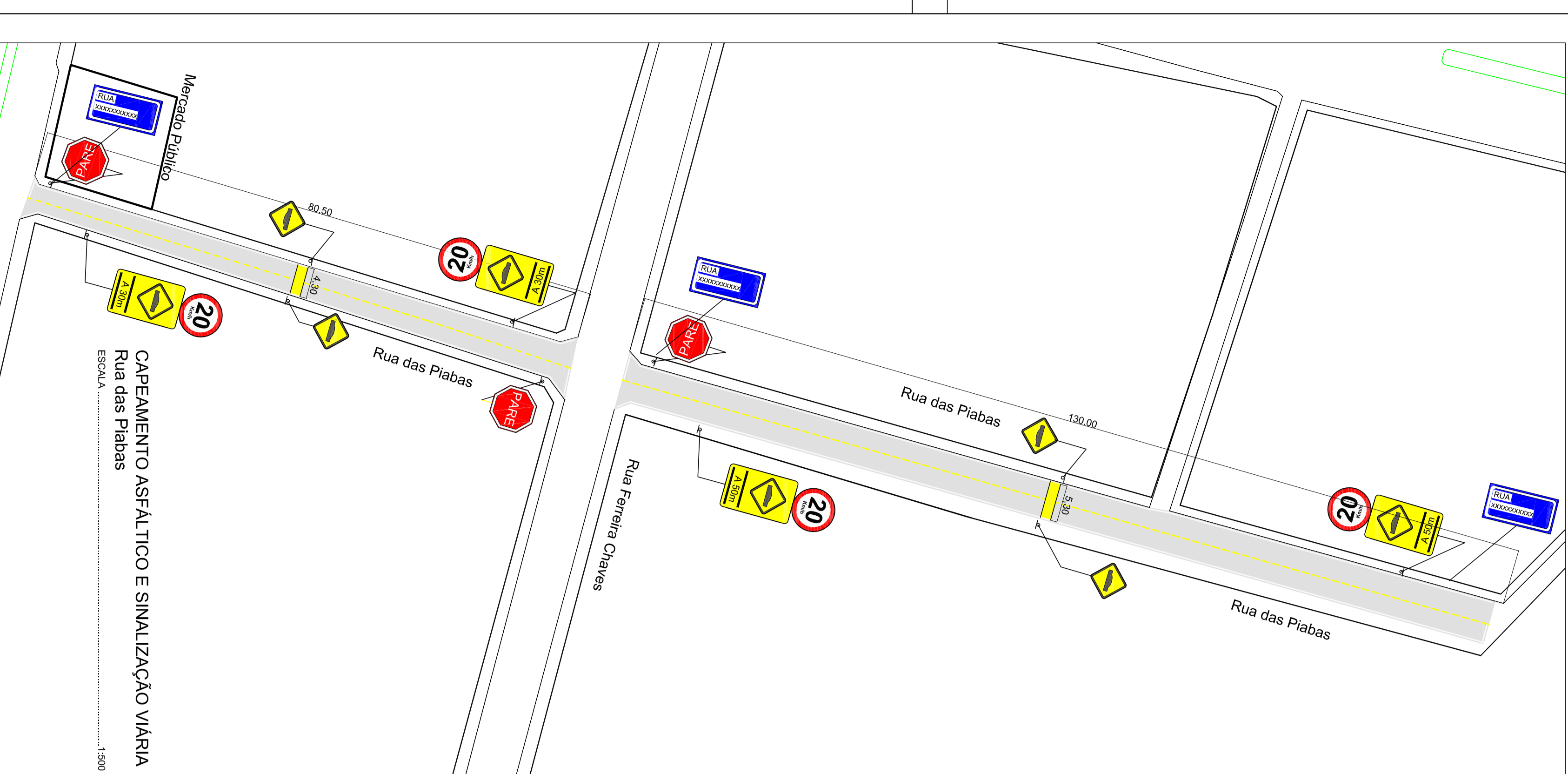
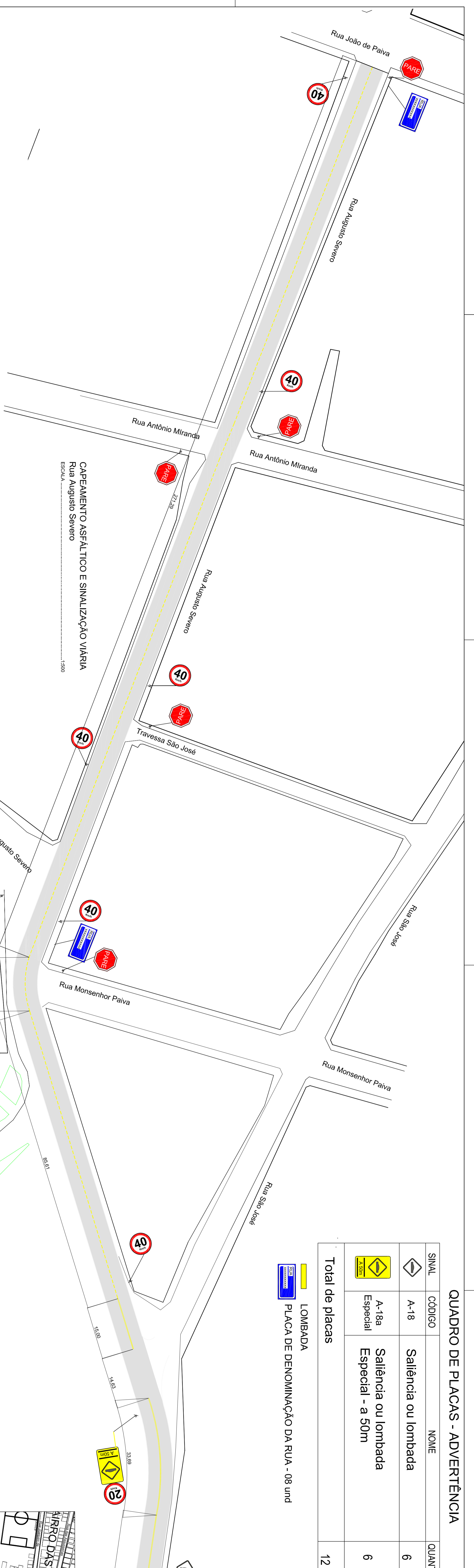
**QUADRO DE PLACAS - ADVERTÊNCIA**

SINAL	CODIGO	NOME	QUANT.
	A-18	Saliência ou lombada	6
	A-18a Especial	Saliência ou lombada Especial - a 50m	6
<b>Total de placas</b>			<b>12</b>

**LOMBADA**  
 PLACA DE DENOMINAÇÃO DA RUA - 08 und

**QUADRO DE PLACAS - REGULAMENTAÇÃO**

SINAL	CODIGO	NOME	QUANT.
	R-1	Parada obrigatória	12
	R-28	Duplo sentido de circulação	-
	R-19	Velocidade máxima permitida	6
	R-19	Velocidade máxima permitida	8
	R-25c	Siga em frente ou à esquerda	-
	R-25d	Siga em frente ou à direita	-
	R-4a	Proibido virar à esquerda	-
<b>Total de placas</b>			<b>25</b>



PROPRIETÁRIO: \_\_\_\_\_ RESPONSÁVEL PELA EXECUÇÃO: \_\_\_\_\_

AUTOR DO PROJETO: **Thales Roberto de Faria**  
 CREA: 210555/01-0

PREFEITURA MUNICIPAL DE MONTE ALEGRE/RN

CAPEAMENTO ASFALTICO

DIVERSAS RUAS NA AREA URBANA DE MONTE ALEGRE/RN

PROJETO DE CAPEAMENTO ASFALTICO E SINALIZAÇÃO

INDICADAS

DATA: JUNHO / 2016

TIPO: \_\_\_\_\_

**01/01**

Este projeto foi elaborado com o auxílio do software AutoCAD 2016. A escala real do projeto é de 1:5000. O autor não se responsabiliza por danos ou prejuízos decorrentes do uso indevido deste projeto.